

## Base nature à Grigny



zone ouverte et de pâturage → activités possibles sur cette zone : **S3, S4, A1, Sc2, LS1, LS2**



La prairie est susceptible d'être pâturée par des vaches à certains moments de l'année.

bonhomme de crue → activités possibles sur cette zone : **S3, S4, S6, A2, LS2**

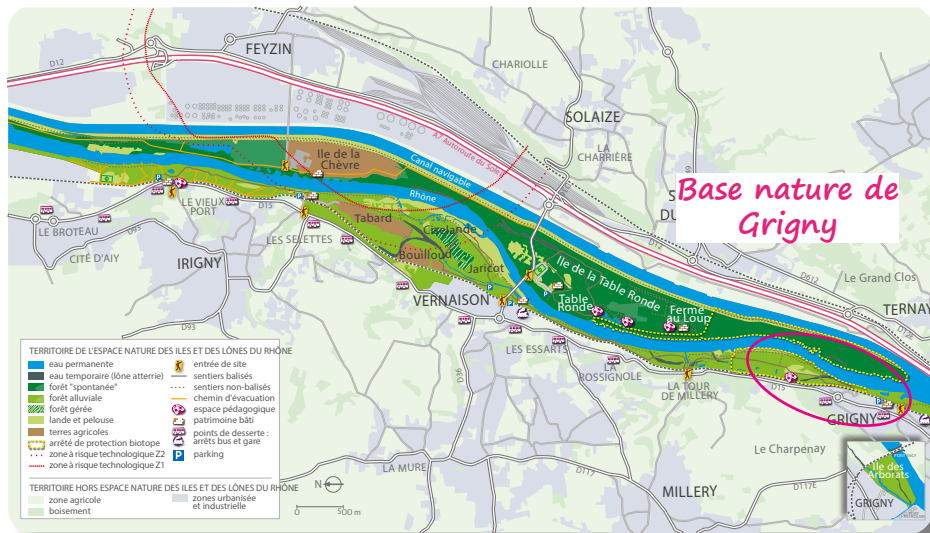
sentier du bord du Rhône → activités possibles sur ce sentier : **S1, S2**

abri pédagogique et entrée de site → activités possibles sur cette zone : **S3**

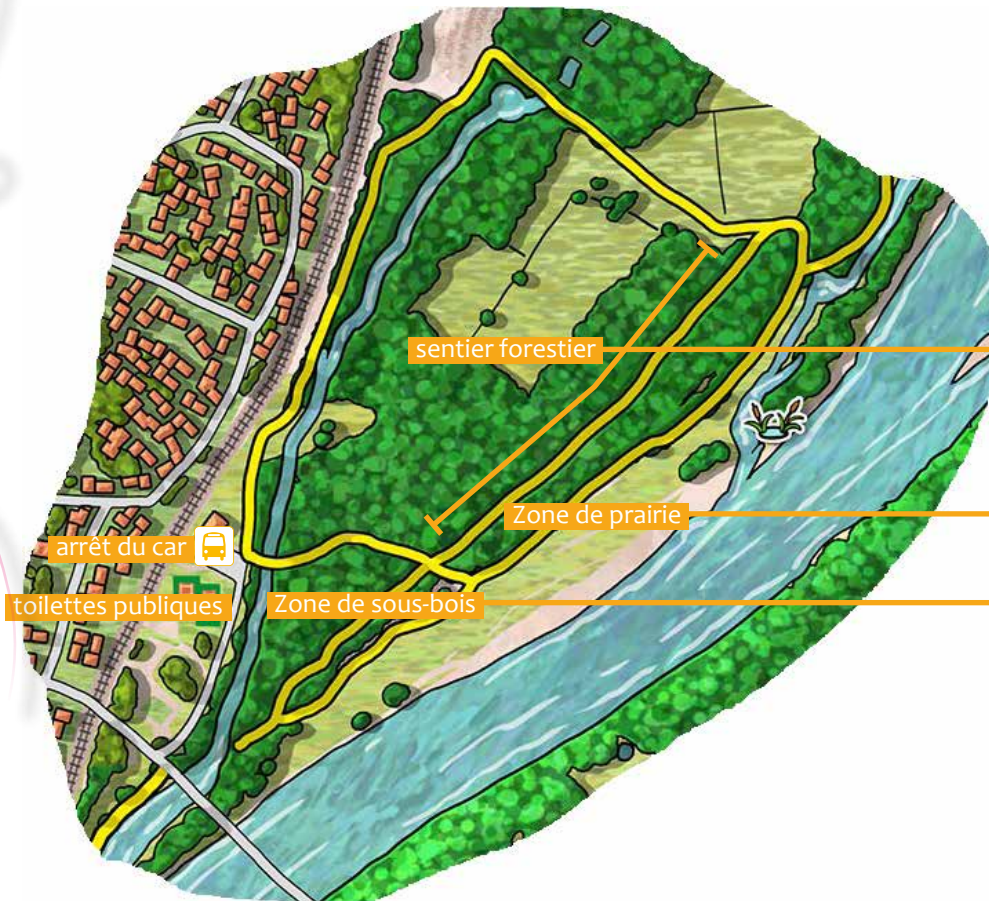


En période de crue, nous déconseillons la venue sur site en autonomie. En cas de doute, contactez le SMIRIL avant la sortie.

*Carte de la base nature à Grigny*  
 Adresse du lieu : 17 rue Adrien Dutartre, 69520 Grigny



## Parc Bernard Clavel à Vernaison



activités possibles sur ce sentier :  
S6, LS1

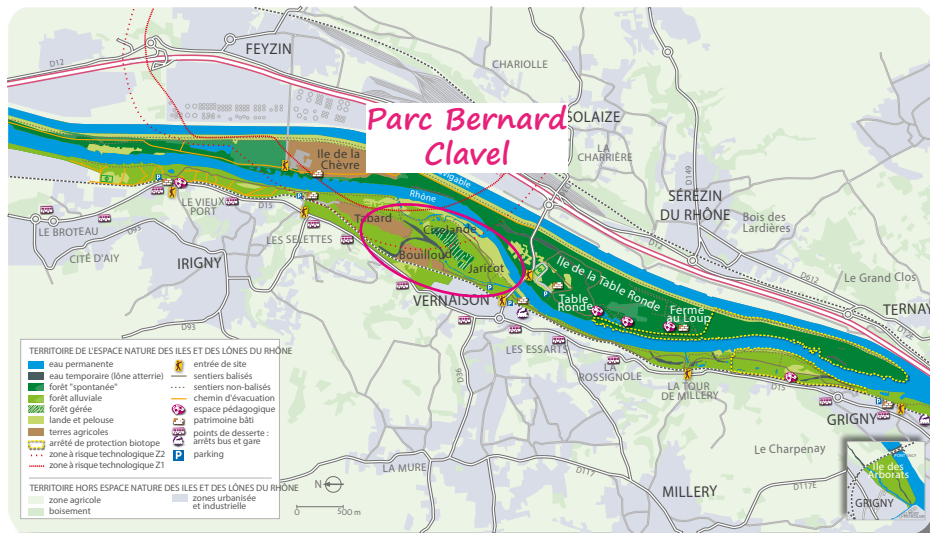
activités possibles sur cette zone :  
S1, S2, S3, S4, S6, A1, Sc2, LS1, LS2

activités possibles sur cette zone :  
S1, S2, S3, S7, A2, Sc2, LS2

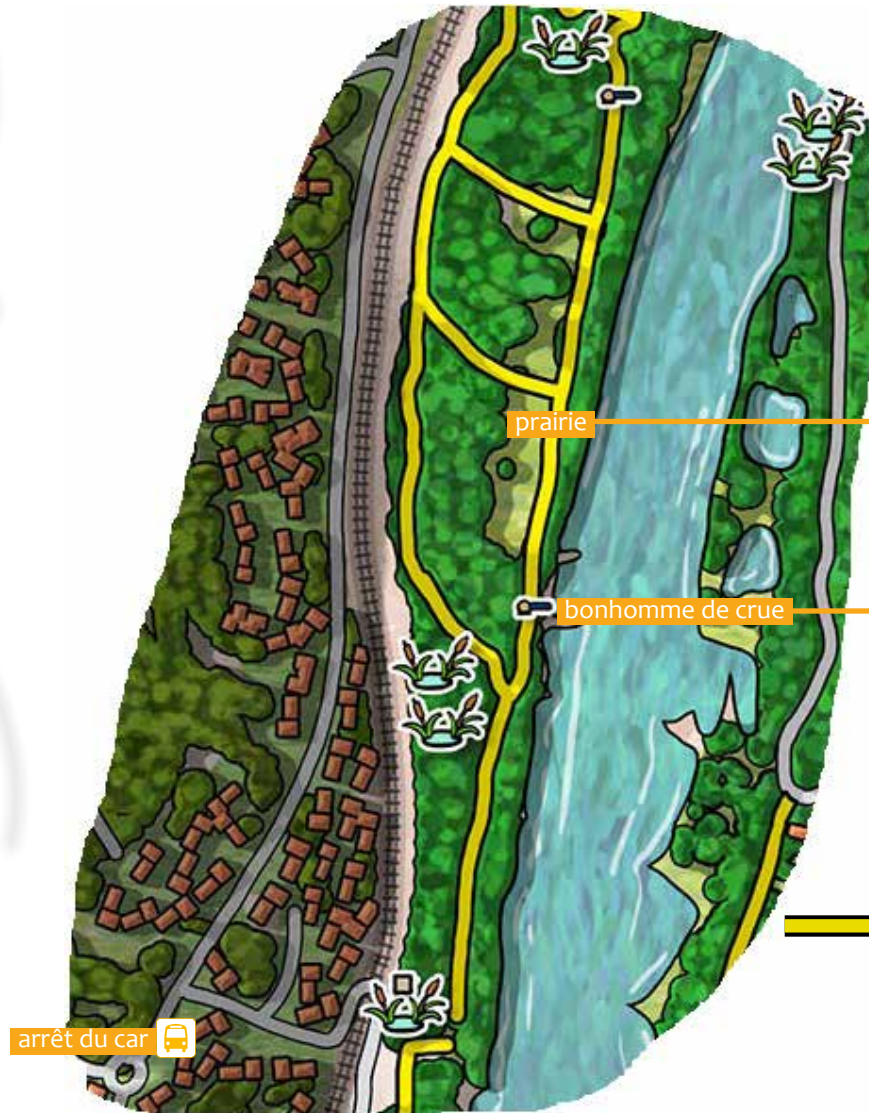


En période de crue, nous déconseillons la venue sur site en autonomie. En cas de doute, contactez le SMIRIL avant la sortie.

*Carte du Parc Bernard Clavel à Vernaison  
 Adresse du lieu : parking du gymnase, rue du Port Puys,  
 69390 Vernaison*



## Les Selettes à Irigny



La prairie est susceptible d'être pâturée par des vaches à certains moments de l'année.

activités possibles sur cette zone :  
A1, A2, Sc2, LS1, LS2

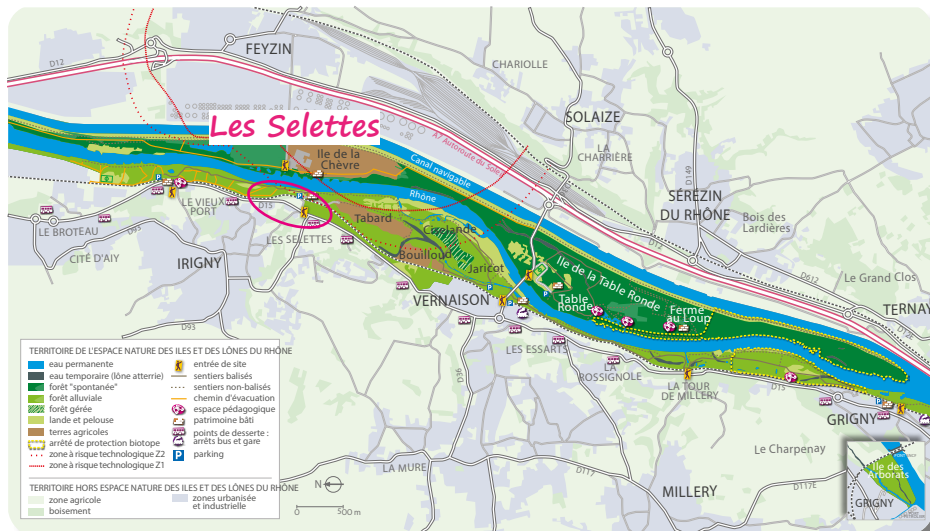
activités possibles sur cette zone :  
Sc2, LS1

activités possibles sur les sentiers :  
S1, S2, S3 (privilégier les bords du Rhône, S4, S6, S7)



En période de crue, nous déconseillons la venue sur site en autonomie. En cas de doute, contactez le SMIRIL avant la sortie.

*Carte des Selettes à Irigny*  
 Adresse du lieu : rue des Selettes, 69540 Irigny



## Le Vieux Port à Irigny



**X** Sentier à ne pas emprunter

→ activités possibles sur les sentiers :  
S1, S2, S3 (privilégier les bords du Rhône)

→ activités possibles sur cette zone :  
S4

→ activités possibles sur cette zone :  
S4, S6, A1, A2, Sc2, LS2

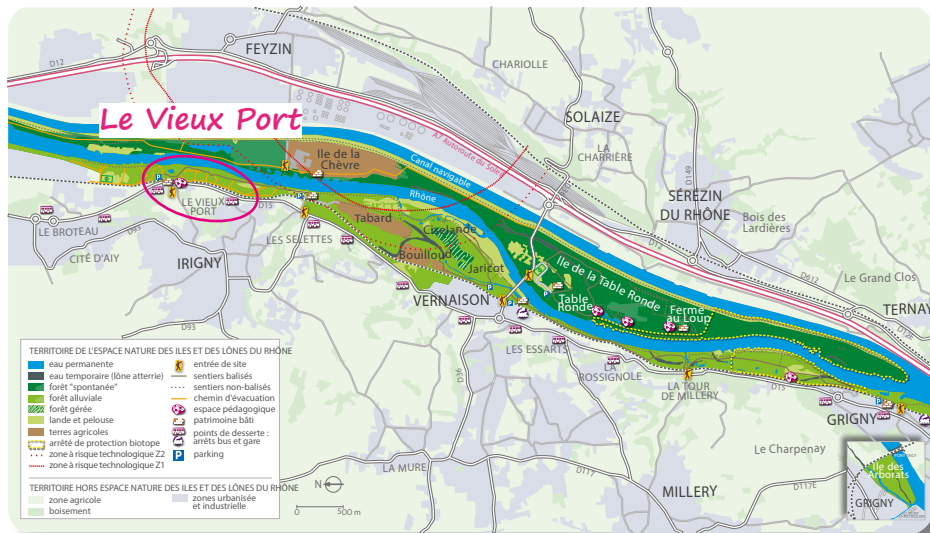
→ activités possibles sur cette zone :  
S7

→ activités possibles sur cette zone :  
S4, S6, A1, A2, LS1, LS2



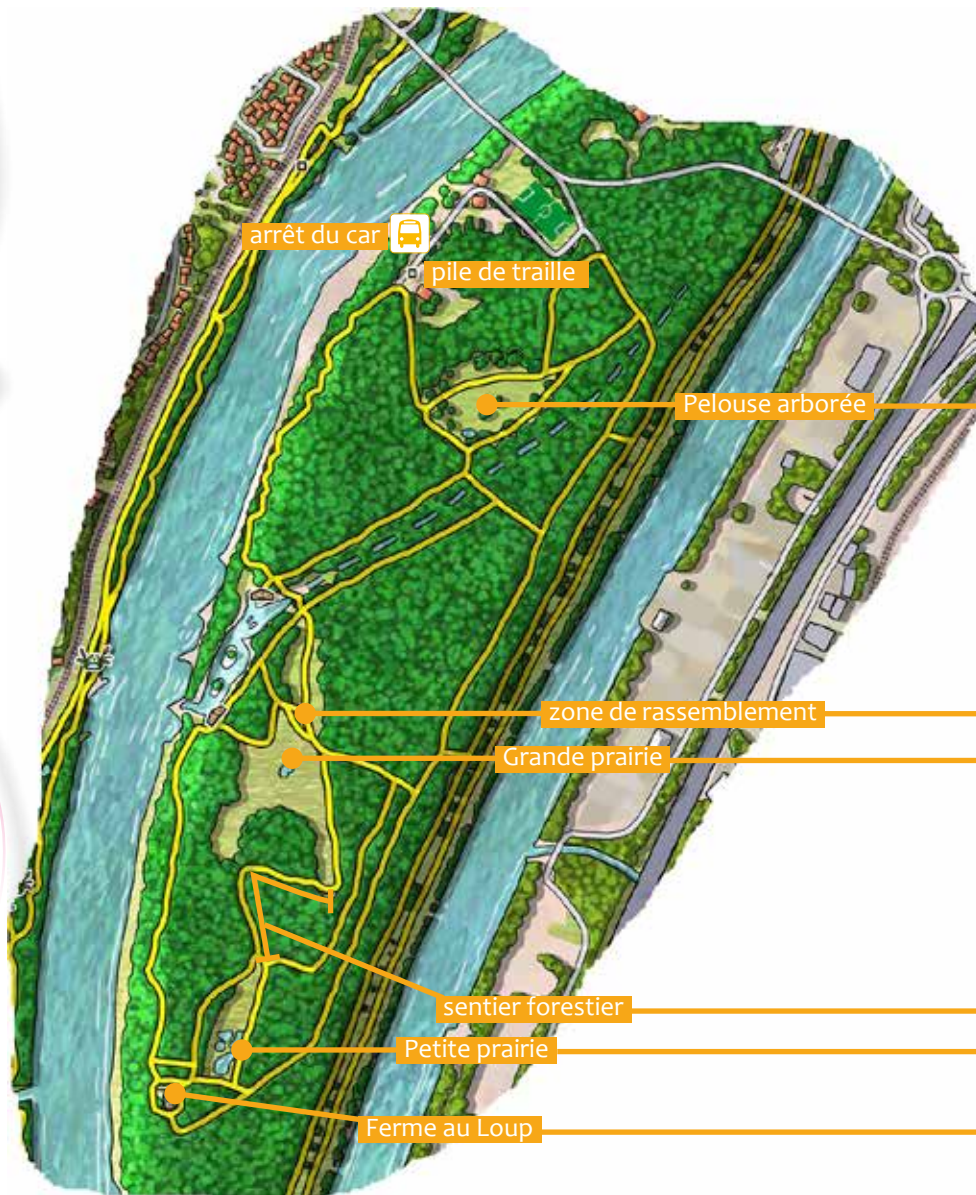
En période de crue, nous déconseillons la venue sur site en autonomie. En cas de doute, contactez le SMIRIL avant la sortie.

*Carte du Vieux Port à Irigny  
 Adresse du lieu : impasse du Vieux Port, 69540 Irigny*





## L'île de la Table Ronde



activités possibles sur cette zone : S1, S2, S3, S4, S6, A1, A2, LS2

activités possibles sur cette zone : LS1, LS2


activités possibles sur cette zone : S1, S2, S3, S6, A1, Sc2

 La Grande prairie est susceptible d'être pâturée par des vaches à certains moments de l'année.

activités possibles sur ce sentier : S7

activités possibles sur cette zone : S2, S3, S4, S6, A1, Sc2, LS1

activités possibles sur cette zone : S1, S2, S4, LS2

 En période de crue, nous déconseillons la venue sur site en autonomie. En cas de doute, contactez le SMIRIL avant la sortie.

*Carte de l'île de la Table Ronde*  
 Adresse du lieu : chemin de la Traille, 69360 Solaize

